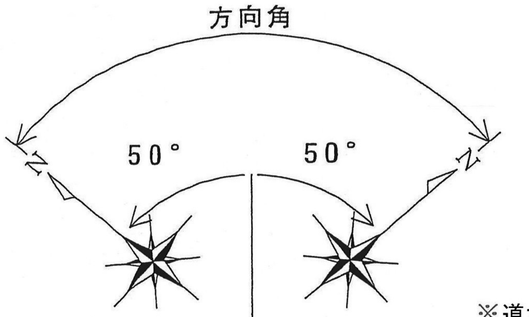

土　地　境　界　図

路線名	市道第513号線		縮尺
土地の所在地番	小金井市 貫井南町三丁目	560－13　560－15 551－11　560－1 560－13地先無番	1/250

※道水路敷地が無番の場合、隣接地番の地先無番とする。
※地番は合意した土地のみ記載する。
※境界辺長は民地側に記載する。

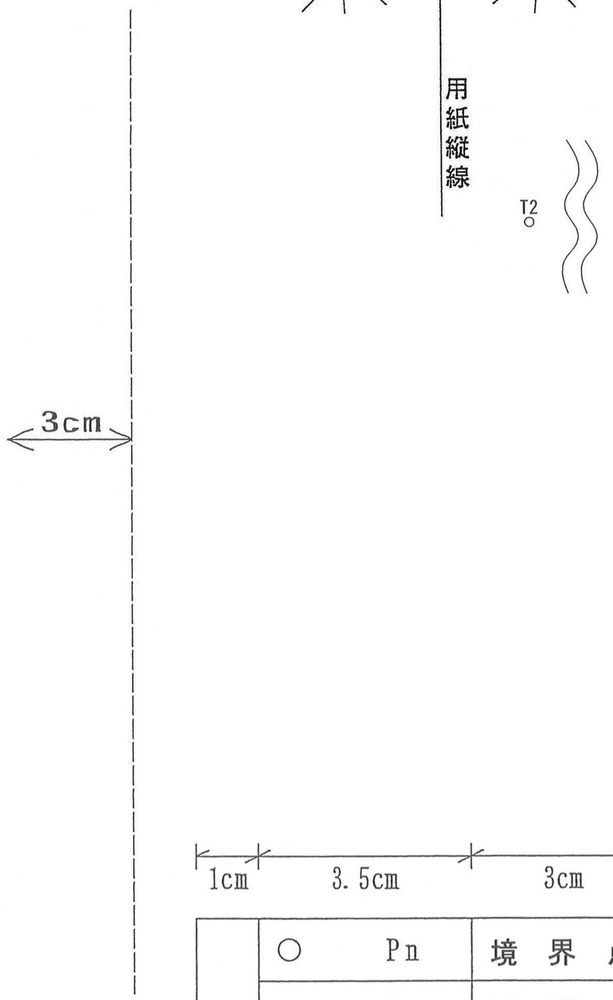

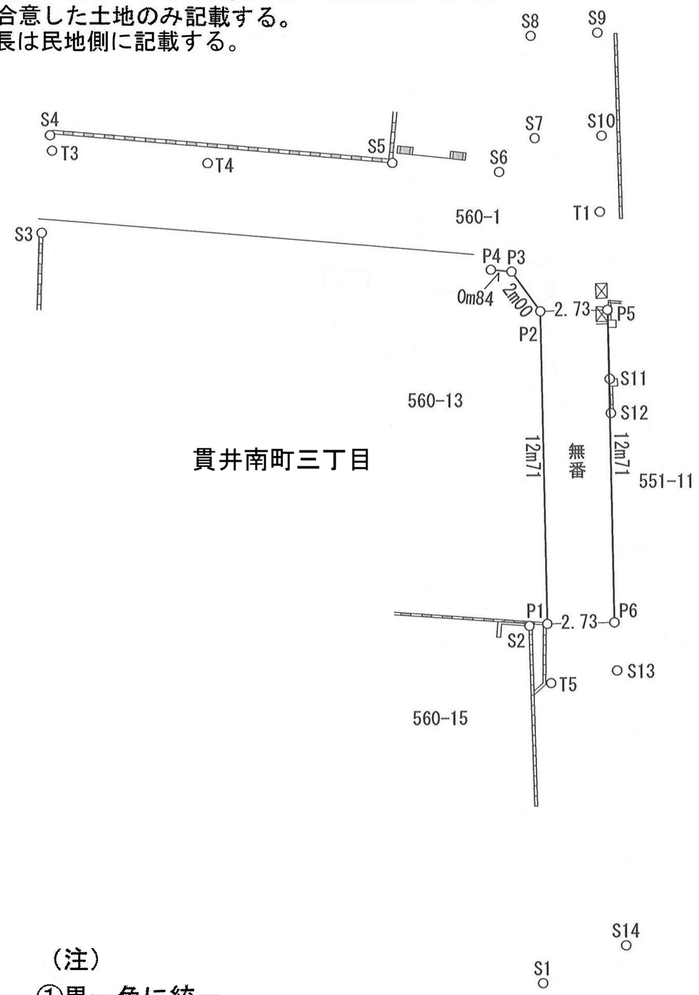

成　果　表

測点名	X座標	Y座標	備考
P1	283.244	297.736	民コンクリート杭⊞
P2	295.959	297.542	御影石 ⊡
P3	297.584	296.374	市コンクリート杭⧅
P4	297.661	295.536	市コンクリート杭⧅
P5	296.000	300.277	計算点
P6	283.285	300.470	計算点
S1	268.541	297.460	民コンクリート杭⊟
S2	283.160	297.005	ブロック塀角
S3	299.325	277.369	民コンクリート杭⊡
S4	303.309	277.744	ペンキ
S5	302.042	291.586	ブロック塀角
S6	301.646	295.901	市コンクリート杭⧄
S7	303.018	297.357	鋲
S8	307.205	297.224	市コンクリート杭⧄
S9	307.315	299.952	民コンクリート杭⊞
S10	303.105	300.087	鋲
S11	293.195	300.351	門柱角
S12	291.802	300.384	ブロック塀角
S13	281.314	300.567	民コンクリート杭⊞
S14	270.063	300.854	民コンクリート杭⊞
T1	300.000	300.000	鋲
T2	301.152	254.011	鋲
T3	302.674	277.818	鋲
T4	302.093	284.110	鋲
T5	280.817	297.880	鋲

備考欄には、測点の種類（市石、市プレート、民石、鋲、ブロック角等）を書き、石・プレート等の場合は、その形状を書き入れる。
例）市石→ ⧄⊡　市プレート→ ⧄　民石→ ⊞⧄⊟　鋲→ ⊕

縦１２cm以上×横１３cm以上

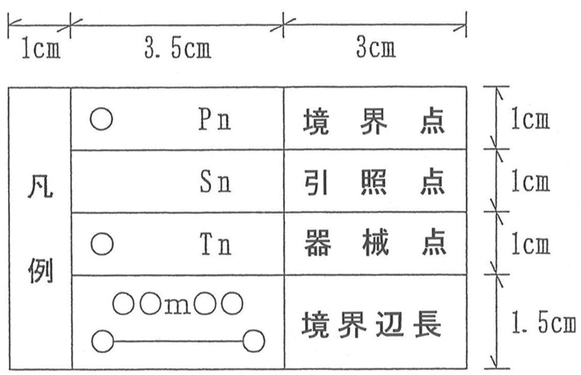

（注）
①黒一色に統一
②Ｐ点は、土地境界の境界線の曲がり点とする。
③Ｐ点は、一重丸で統一
④石標、プレート等の形状を記入する場合は現形を記入する。
⑤文字、数字の大きさは、縦横２．５ミリメートル以上で鮮明に記入する。
⑥SXF（P21形式）ファイルで提出する。