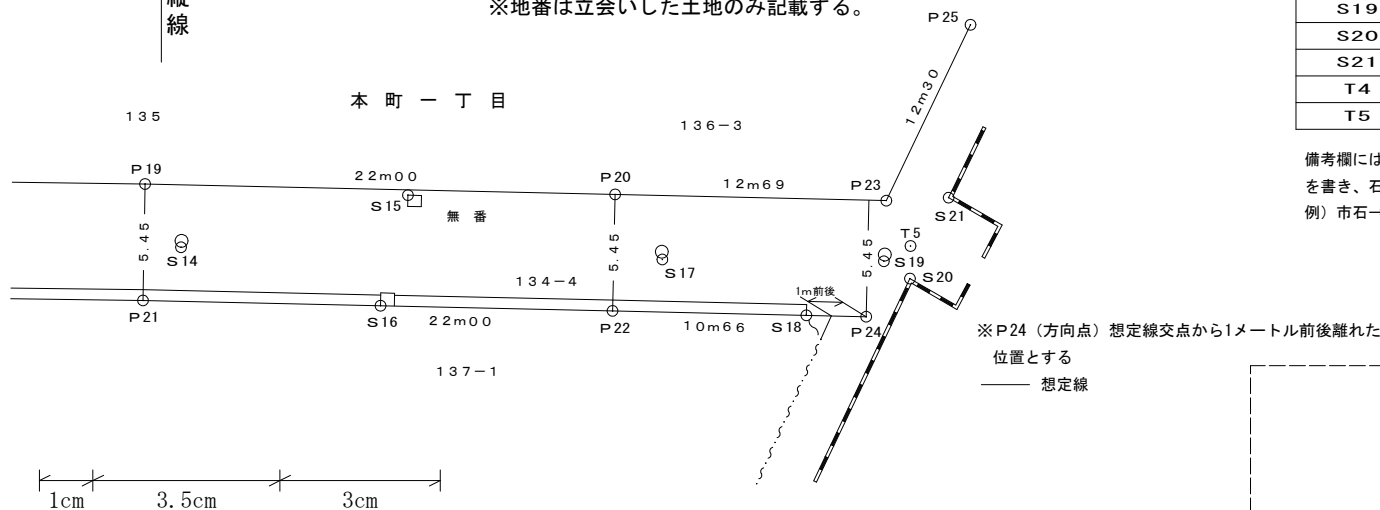



土地境界図		
路線名	市道第530号線	
縮尺	1/250	
土地の所在 地番	小金井市 本町一丁目	134-4 135 136-3 137-1 135地先無番

※道水路敷地が無番の場合隣接地番、地先無番とする。
 ※地番は立会いした土地のみ記載する。



成果表			
点名	X座標値	Y座標値	備考
P19	-33368.185	-29017.358	市石標 □
P20	-33369.332	-28691.026	市石標 □
P21	-33373.634	-29863.047	市石標 □
P22	-33374.780	-29369.298	市石標 □
P23	-33369.993	-29496.006	市石標 □
P24	-33375.335	-29863.369	市石標 □
S12	-33367.454	-29764.098	金属板 ⊕
S13	-33367.454	-29764.098	金属板 ⊕
S14	-33371.253	-28639.367	マンホール蓋
S15	-33368.954	-28657.007	雨水マス角
S16	-33374.116	-28693.336	万年堀角
S17	-33372.714	-28647.114	マンホール蓋
S18	-33375.237	-28556.337	万年堀角
S19	-33375.398	-28669.449	マンホール蓋
S20	-33374.236	-28877.335	大谷石堀角
S21	-33374.298	-29355.779	大谷石堀角
T4	-33368.632	-29045.951	金属板 ⊕
T5	-33373.635	-28981.560	金属板 ⊕

備考欄には、測点の種類（市石、市プレート、民石、板、ブロック角等）を書き、石・プレート等の場合は、その形状を書き入れる。
 例) 市石 → □ □ 市プレート → □ □ 民石 → 田 □ 田 板 → ⊕



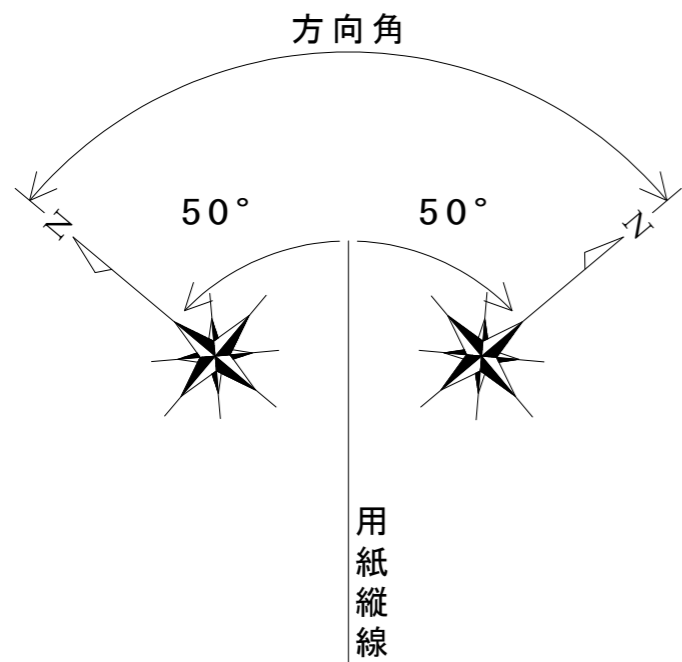
凡例	○	Pn	境界点
		Sn	引照点
	○	Tn	器械点
	○ ○ m ○ ○		境界辺長

- (注)
- ①黒一色に統一
 - ②P点は、土地境界の境界線の曲がり点とする。
 - ③P点は、一重丸で統一
 - ④石標、プレート等の形状を記入する場合は現形を記入する。
 - ⑤文字、数字の大きさは、縦横2.5ミリメートル以上で鮮明に記入する。
 - ⑥SXF (P21形式) ファイルで提出する。

作成年月日	令和 年 月 日
-------	----------

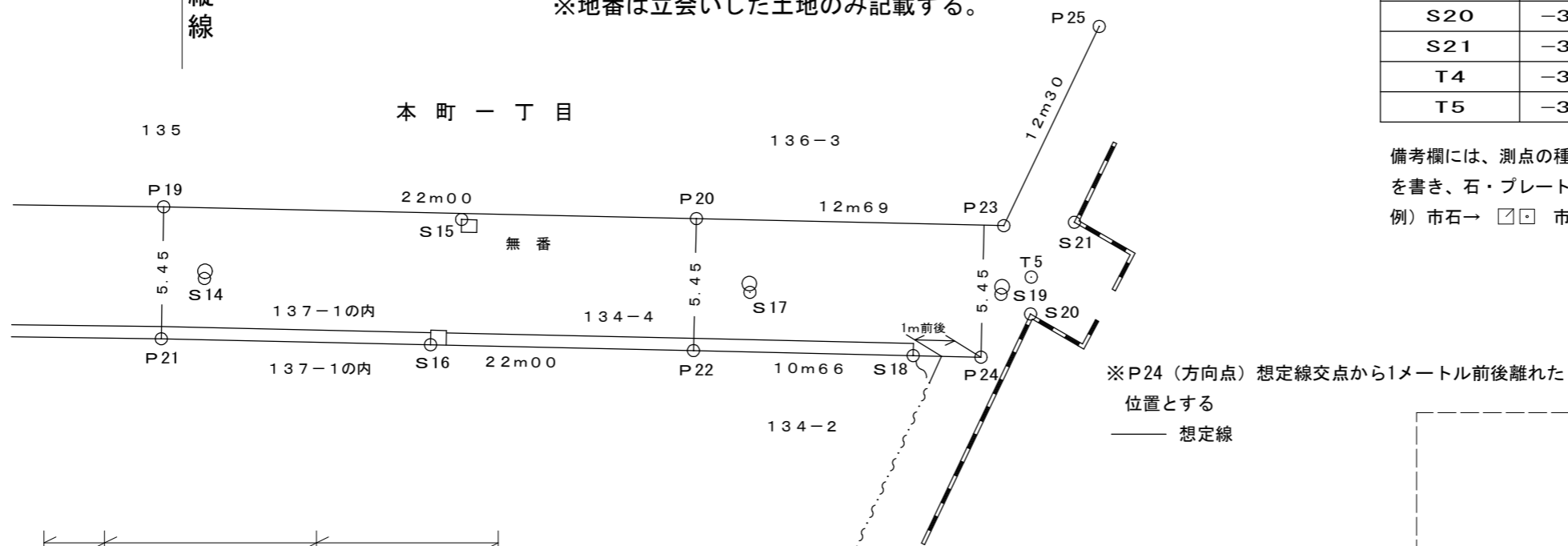
※作成日は立会い日以降とする。

縦 1.2 cm以上 × 横 1.3 cm以上



道路区域の境界線図				
路線名	市道第339号線			縮尺
土地の所在	道路敷地	小金井市	137-1の内	1/250
		本町一丁目	134-4	
地番	隣接土地	小金井市	135地先無番	
		本町一丁目	136-3地先無番	
	小金井市	134-2		
	本町一丁目	137-1の内		
	隣接土地	小金井市	135地先無番	
		本町一丁目	136-3	

※道水路敷地が無番の場合隣接地番、地先無番とする。
 ※地番は立会いした土地のみ記載する。



成果表			
点名	X座標値	Y座標値	備考
P19	-33368.185	-29017.358	市石標 □
P20	-33369.332	-28691.026	市石標 □
P21	-33373.634	-29863.047	市石標 □
P22	-33374.780	-29369.298	市石標 □
P23	-33369.993	-29496.006	市石標 □
P24	-33375.335	-29863.369	市石標 □
S12	-33367.454	-29764.098	金属鋳 ⊕
S13	-33367.454	-29764.098	金属鋳 ⊕
S14	-33371.253	-28639.367	マンホールキザミ
S15	-33368.954	-28657.007	雨水マス角
S16	-33374.116	-28693.336	万年堀角
S17	-33372.714	-28647.114	マンホールキザミ
S18	-33375.237	-28556.337	万年堀角
S19	-33375.398	-28669.449	マンホールキザミ
S20	-33374.236	-28877.335	大谷石堀角
S21	-33374.298	-29355.779	大谷石堀角
T4	-33368.632	-29045.951	金属鋳 ⊕
T5	-33373.635	-28981.560	金属鋳 ⊕

備考欄には、測点の種類（市石、市プレート、民石、鋳、ブロック角等）を書き、石・プレート等の場合は、その形状を書き入れる。
 例) 市石 → □ □ 市プレート → □ 民石 → ⊕ □ □ 鋳 → ⊕

※P24（方向点）想定線交点から1メートル前後離れた位置とする
 —— 想定線

凡例	○	Pn	道路区域点	1cm
		Sn	引照点	1cm
	○	Tn	器械点	1cm
	○ ○ m ○ ○		道路区域辺長	1.5cm

- (注)
- ①黒一色に統一
 - ②P点は、道路区域線の曲がり点とする。
 - ③P点は、一重丸で統一
 - ④石標、プレート等の形状を記入する場合は現形を記入する。
 - ⑤文字、数字の大きさは、縦横2.5ミリメートル以上で鮮明に記入する。
 - ⑥SXF (P21形式)で提出する。

作成年月日	令和	年	月	日
-------	----	---	---	---

※作成日は立会い日以降とする。

縦12cm以上 × 横13cm以上