

資料1

都市計画審議会資料

令和4年8月12日  
都市整備部都市計画課  
環境部環境政策課

小金井都市計画生産緑地地区の変更について（付議）

小金井都市計画生産緑地地区の変更（小金井市決定）  
 小金井都市計画生産緑地地区を次のように変更する。

第1 種類及び面積

種類	面積
生産緑地地区	約 54.60 ha

第2 削除のみを行う位置及び区域

名称		位置	削除面積	備考
番号	地区名			
5	東	小金井市東町二丁目地内	約 5,600 m <sup>2</sup>	地区の一部
24	東	小金井市東町四丁目地内	約 490 m <sup>2</sup>	地区の一部
41	梶野	小金井市梶野町三丁目地内	約 800 m <sup>2</sup>	地区の一部
56	梶野	小金井市梶野町四丁目地内	約 1,110 m <sup>2</sup>	地区の全部
63	関野	小金井市関野町一丁目地内	約 10,590 m <sup>2</sup>	地区の一部
99	緑	小金井市緑町五丁目地内	約 500 m <sup>2</sup>	地区の全部
107	中	小金井市中町一丁目地内	約 1,170 m <sup>2</sup>	地区の一部
147	前原	小金井市前原町四丁目地内	約 1,880 m <sup>2</sup>	地区の一部
264	東	小金井市東町二丁目地内	約 1,010 m <sup>2</sup>	地区の全部
270	梶野	小金井市梶野町一丁目地内	約 10 m <sup>2</sup>	地区の一部
計	10件		約 23,160 m <sup>2</sup>	

「区域は計画図表示のとおり」

理由

買取り申出に伴う行為制限の解除等により、生産緑地の機能を維持することが困難となった生産緑地地区の一部を削除する。

第3 追加のみを行う位置及び区域

名称		位置	追加面積	備考
番号	地区名			
72	緑	小金井市緑町一丁目地内	約 290 m <sup>2</sup>	地区の一部
205	貫井北	小金井市貫井北町三丁目地内	約 540 m <sup>2</sup>	地区の一部
計	2件		約 830 m <sup>2</sup>	

「区域は計画図表示のとおり」

理由

農業との調整を図り、良好な都市環境の形成に資するため、市街化区域内において適正に管理されている農地等を追加する。

## 新旧対照表

番号	変更前	位置	変更内訳		変更後	摘要
	面積		削除	追加	面積	
1	約 1,840 m <sup>2</sup>	小金井市 東町一丁目地内	約 m <sup>2</sup>	約 m <sup>2</sup>	約 1,820 m <sup>2</sup>	精査による減20m <sup>2</sup>
2	約 2,240 m <sup>2</sup>	小金井市 東町一丁目地内	約 m <sup>2</sup>	約 m <sup>2</sup>	約 2,230 m <sup>2</sup>	精査による減10m <sup>2</sup>
4	約 11,930 m <sup>2</sup>	小金井市 東町一丁目地内	約 m <sup>2</sup>	約 m <sup>2</sup>	約 12,010 m <sup>2</sup>	精査による増80m <sup>2</sup>
5	約 6,480 m <sup>2</sup>	小金井市 東町二丁目地内	約 5,600 m <sup>2</sup>	約 m <sup>2</sup>	約 870 m <sup>2</sup>	一部削除 精査による減10m <sup>2</sup>
9	約 7,990 m <sup>2</sup>	小金井市 東町二丁目地内	約 m <sup>2</sup>	約 m <sup>2</sup>	約 7,980 m <sup>2</sup>	精査による減10m <sup>2</sup>
10	約 8,220 m <sup>2</sup>	小金井市 東町二丁目地内	約 m <sup>2</sup>	約 m <sup>2</sup>	約 8,230 m <sup>2</sup>	精査による増10m <sup>2</sup>
12	約 870 m <sup>2</sup>	小金井市 東町三丁目地内	約 m <sup>2</sup>	約 m <sup>2</sup>	約 950 m <sup>2</sup>	精査による増80m <sup>2</sup>
14	約 7,450 m <sup>2</sup>	小金井市 東町三丁目地内	約 m <sup>2</sup>	約 m <sup>2</sup>	約 7,500 m <sup>2</sup>	精査による増50m <sup>2</sup>
17	約 1,790 m <sup>2</sup>	小金井市 東町三丁目地内	約 m <sup>2</sup>	約 m <sup>2</sup>	約 1,780 m <sup>2</sup>	精査による減10m <sup>2</sup>
18	約 3,390 m <sup>2</sup>	小金井市 東町三丁目地内	約 m <sup>2</sup>	約 m <sup>2</sup>	約 5,440 m <sup>2</sup>	精査による増2,050m <sup>2</sup>
19	約 6,600 m <sup>2</sup>	小金井市 東町三丁目地内	約 m <sup>2</sup>	約 m <sup>2</sup>	約 5,370 m <sup>2</sup>	精査による減1,230m <sup>2</sup>
24	約 800 m <sup>2</sup>	小金井市 東町四丁目地内	約 490 m <sup>2</sup>	約 m <sup>2</sup>	約 310 m <sup>2</sup>	一部削除
27	約 1,790 m <sup>2</sup>	小金井市 東町五丁目地内	約 m <sup>2</sup>	約 m <sup>2</sup>	約 2,200 m <sup>2</sup>	精査による増410m <sup>2</sup>
28	約 1,160 m <sup>2</sup>	小金井市 東町五丁目地内	約 m <sup>2</sup>	約 m <sup>2</sup>	約 1,150 m <sup>2</sup>	精査による減10m <sup>2</sup>
30	約 6,420 m <sup>2</sup>	小金井市 東町五丁目地内	約 m <sup>2</sup>	約 m <sup>2</sup>	約 6,410 m <sup>2</sup>	精査による減10m <sup>2</sup>
32	約 4,440 m <sup>2</sup>	小金井市 梶野町一丁目地内	約 m <sup>2</sup>	約 m <sup>2</sup>	約 3,730 m <sup>2</sup>	精査による減710m <sup>2</sup>
33	約 3,070 m <sup>2</sup>	小金井市 梶野町一丁目地内	約 m <sup>2</sup>	約 m <sup>2</sup>	約 3,460 m <sup>2</sup>	精査による増390m <sup>2</sup>
34	約 1,840 m <sup>2</sup>	小金井市 梶野町一丁目地内	約 m <sup>2</sup>	約 m <sup>2</sup>	約 1,890 m <sup>2</sup>	精査による増50m <sup>2</sup>
35	約 2,830 m <sup>2</sup>	小金井市 梶野町二丁目地内	約 m <sup>2</sup>	約 m <sup>2</sup>	約 2,900 m <sup>2</sup>	精査による増70m <sup>2</sup>
36	約 6,130 m <sup>2</sup>	小金井市 梶野町二丁目地内	約 m <sup>2</sup>	約 m <sup>2</sup>	約 6,140 m <sup>2</sup>	精査による増10m <sup>2</sup>
37	約 1,150 m <sup>2</sup>	小金井市 梶野町二丁目地内	約 m <sup>2</sup>	約 m <sup>2</sup>	約 1,140 m <sup>2</sup>	精査による減10m <sup>2</sup>

41	約 1,360 m <sup>2</sup>	小金井市 梶野町三丁目地内	約 800 m <sup>2</sup>	約 m <sup>2</sup>	約 570 m <sup>2</sup>	一部削除 精査による増10m <sup>2</sup>
50	約 4,430 m <sup>2</sup>	小金井市 梶野町四丁目地内	約 m <sup>2</sup>	約 m <sup>2</sup>	約 4,440 m <sup>2</sup>	精査による増10m <sup>2</sup>
51	約 4,410 m <sup>2</sup>	小金井市 梶野町四丁目地内	約 m <sup>2</sup>	約 m <sup>2</sup>	約 4,400 m <sup>2</sup>	精査による減10m <sup>2</sup>
52	約 2,620 m <sup>2</sup>	小金井市 梶野町四丁目地内	約 m <sup>2</sup>	約 m <sup>2</sup>	約 2,800 m <sup>2</sup>	精査による増180m <sup>2</sup>
56	約 1,110 m <sup>2</sup>	小金井市 梶野町四丁目地内	約 1,110 m <sup>2</sup>	約 m <sup>2</sup>	約 0 m <sup>2</sup>	全部削除
62	約 2,090 m <sup>2</sup>	小金井市 関野町一丁目地内	約 m <sup>2</sup>	約 m <sup>2</sup>	約 1,890 m <sup>2</sup>	精査による減200m <sup>2</sup>
63	約 25,510 m <sup>2</sup>	小金井市 関野町一丁目地内	約 10,590 m <sup>2</sup>	約 m <sup>2</sup>	約 14,200 m <sup>2</sup>	一部削除 精査による減720m <sup>2</sup>
65	約 750 m <sup>2</sup>	小金井市 関野町一丁目地内	約 m <sup>2</sup>	約 m <sup>2</sup>	約 660 m <sup>2</sup>	精査による減90m <sup>2</sup>
69	約 3,030 m <sup>2</sup>	小金井市 関野町二丁目地内	約 m <sup>2</sup>	約 m <sup>2</sup>	約 3,020 m <sup>2</sup>	精査による減10m <sup>2</sup>
72	約 11,180 m <sup>2</sup>	小金井市 緑町一丁目地内	約 m <sup>2</sup>	約 290 m <sup>2</sup>	約 11,200 m <sup>2</sup>	一部追加 精査による減270m <sup>2</sup>
86	約 2,710 m <sup>2</sup>	小金井市 緑町三丁目地内	約 m <sup>2</sup>	約 m <sup>2</sup>	約 2,870 m <sup>2</sup>	精査による増160m <sup>2</sup>
90	約 3,090 m <sup>2</sup>	小金井市 緑町三丁目地内	約 m <sup>2</sup>	約 m <sup>2</sup>	約 3,100 m <sup>2</sup>	精査による増10m <sup>2</sup>
92	約 1,160 m <sup>2</sup>	小金井市 緑町四丁目地内	約 m <sup>2</sup>	約 m <sup>2</sup>	約 1,130 m <sup>2</sup>	精査による減30m <sup>2</sup>
99	約 500 m <sup>2</sup>	小金井市 緑町五丁目地内	約 500 m <sup>2</sup>	約 m <sup>2</sup>	約 0 m <sup>2</sup>	全部削除
105	約 1,150 m <sup>2</sup>	小金井市 緑町五丁目地内	約 m <sup>2</sup>	約 m <sup>2</sup>	約 1,510 m <sup>2</sup>	精査による増360m <sup>2</sup>
106	約 1,580 m <sup>2</sup>	小金井市 緑町五丁目地内	約 m <sup>2</sup>	約 m <sup>2</sup>	約 1,560 m <sup>2</sup>	精査による減20m <sup>2</sup>
107	約 1,640 m <sup>2</sup>	小金井市 中町一丁目地内	約 1,170 m <sup>2</sup>	約 m <sup>2</sup>	約 420 m <sup>2</sup>	一部削除 精査による減50m <sup>2</sup>
108	約 5,710 m <sup>2</sup>	小金井市 中町一丁目地内	約 m <sup>2</sup>	約 m <sup>2</sup>	約 5,420 m <sup>2</sup>	精査による減290m <sup>2</sup>
116	約 1,970 m <sup>2</sup>	小金井市 中町二丁目地内	約 m <sup>2</sup>	約 m <sup>2</sup>	約 2,280 m <sup>2</sup>	精査による増310m <sup>2</sup>
124	約 1,180 m <sup>2</sup>	小金井市 中町三丁目地内	約 m <sup>2</sup>	約 m <sup>2</sup>	約 1,190 m <sup>2</sup>	精査による増10m <sup>2</sup>
136	約 610 m <sup>2</sup>	小金井市 前原町三丁目地内	約 m <sup>2</sup>	約 m <sup>2</sup>	約 510 m <sup>2</sup>	精査による減100m <sup>2</sup>
140	約 1,870 m <sup>2</sup>	小金井市 前原町三丁目地内	約 m <sup>2</sup>	約 m <sup>2</sup>	約 2,390 m <sup>2</sup>	精査による増520m <sup>2</sup>
144	約 1,450 m <sup>2</sup>	小金井市 前原町四丁目地内	約 m <sup>2</sup>	約 m <sup>2</sup>	約 1,580 m <sup>2</sup>	精査による増130m <sup>2</sup>



145	約 4,650 m <sup>2</sup>	小金井市 前原町四丁目地内	約 m <sup>2</sup>	約 m <sup>2</sup>	約 4,660 m <sup>2</sup>	精査による増10m <sup>2</sup>
147	約 3,130 m <sup>2</sup>	小金井市 前原町四丁目地内	約 1,880 m <sup>2</sup>	約 m <sup>2</sup>	約 1,600 m <sup>2</sup>	一部削除 精査による増350m <sup>2</sup>
156	約 880 m <sup>2</sup>	小金井市 前原町五丁目地内	約 m <sup>2</sup>	約 m <sup>2</sup>	約 970 m <sup>2</sup>	精査による増90m <sup>2</sup>
158	約 9,410 m <sup>2</sup>	小金井市 前原町五丁目地内	約 m <sup>2</sup>	約 m <sup>2</sup>	約 9,420 m <sup>2</sup>	精査による増10m <sup>2</sup>
167	約 15,340 m <sup>2</sup>	小金井市 本町二丁目地内	約 m <sup>2</sup>	約 m <sup>2</sup>	約 15,260 m <sup>2</sup>	精査による減80m <sup>2</sup>
169	約 1,080 m <sup>2</sup>	小金井市 本町二丁目地内	約 m <sup>2</sup>	約 m <sup>2</sup>	約 1,280 m <sup>2</sup>	精査による増200m <sup>2</sup>
172	約 760 m <sup>2</sup>	小金井市 本町四丁目地内	約 m <sup>2</sup>	約 m <sup>2</sup>	約 770 m <sup>2</sup>	精査による増10m <sup>2</sup>
179	約 640 m <sup>2</sup>	小金井市 本町五丁目地内	約 m <sup>2</sup>	約 m <sup>2</sup>	約 690 m <sup>2</sup>	精査による増50m <sup>2</sup>
181	約 5,820 m <sup>2</sup>	小金井市 本町五丁目地内	約 m <sup>2</sup>	約 m <sup>2</sup>	約 5,810 m <sup>2</sup>	精査による減10m <sup>2</sup>
195	約 1,990 m <sup>2</sup>	小金井市 貫井北町二丁目地内	約 m <sup>2</sup>	約 m <sup>2</sup>	約 2,000 m <sup>2</sup>	精査による増10m <sup>2</sup>
198	約 410 m <sup>2</sup>	小金井市 貫井北町二丁目地内	約 m <sup>2</sup>	約 m <sup>2</sup>	約 370 m <sup>2</sup>	精査による減40m <sup>2</sup>
199	約 720 m <sup>2</sup>	小金井市 貫井北町二丁目地内	約 m <sup>2</sup>	約 m <sup>2</sup>	約 770 m <sup>2</sup>	精査による増50m <sup>2</sup>
202	約 13,320 m <sup>2</sup>	小金井市 貫井北町三丁目地内	約 m <sup>2</sup>	約 m <sup>2</sup>	約 13,310 m <sup>2</sup>	精査による減10m <sup>2</sup>
204	約 1,140 m <sup>2</sup>	小金井市 貫井北町三丁目地内	約 m <sup>2</sup>	約 m <sup>2</sup>	約 1,200 m <sup>2</sup>	精査による増60m <sup>2</sup>
205	約 5,850 m <sup>2</sup>	小金井市 貫井北町三丁目地内	約 m <sup>2</sup>	約 540 m <sup>2</sup>	約 5,020 m <sup>2</sup>	一部追加 精査による減1,370m <sup>2</sup>
210	約 4,110 m <sup>2</sup>	小金井市 貫井北町五丁目地内	約 m <sup>2</sup>	約 m <sup>2</sup>	約 3,520 m <sup>2</sup>	精査による減590m <sup>2</sup>
211	約 5,600 m <sup>2</sup>	小金井市 貫井北町五丁目地内	約 m <sup>2</sup>	約 m <sup>2</sup>	約 6,140 m <sup>2</sup>	精査による増540m <sup>2</sup>
212	約 770 m <sup>2</sup>	小金井市 貫井北町五丁目地内	約 m <sup>2</sup>	約 m <sup>2</sup>	約 1,110 m <sup>2</sup>	精査による増340m <sup>2</sup>
217	約 8,720 m <sup>2</sup>	小金井市 貫井北町五丁目地内	約 m <sup>2</sup>	約 m <sup>2</sup>	約 8,730 m <sup>2</sup>	精査による増10m <sup>2</sup>
228	約 940 m <sup>2</sup>	小金井市 貫井南町一丁目地内	約 m <sup>2</sup>	約 m <sup>2</sup>	約 1,050 m <sup>2</sup>	精査による増110m <sup>2</sup>
232	約 1,970 m <sup>2</sup>	小金井市 貫井南町一丁目地内	約 m <sup>2</sup>	約 m <sup>2</sup>	約 1,980 m <sup>2</sup>	精査による増10m <sup>2</sup>
237	約 3,460 m <sup>2</sup>	小金井市 貫井南町二丁目地内	約 m <sup>2</sup>	約 m <sup>2</sup>	約 3,380 m <sup>2</sup>	精査による減80m <sup>2</sup>
238	約 780 m <sup>2</sup>	小金井市 貫井南町二丁目地内	約 m <sup>2</sup>	約 m <sup>2</sup>	約 840 m <sup>2</sup>	精査による増60m <sup>2</sup>

244	約 1,430 m <sup>2</sup>	小金井市 貫井南町四丁目地内	約 m <sup>2</sup>	約 m <sup>2</sup>	約 1,600 m <sup>2</sup>	精査による増170m <sup>2</sup>
245	約 1,730 m <sup>2</sup>	小金井市 貫井南町四丁目地内	約 m <sup>2</sup>	約 m <sup>2</sup>	約 1,700 m <sup>2</sup>	精査による減30m <sup>2</sup>
246	約 3,000 m <sup>2</sup>	小金井市 貫井南町四丁目地内	約 m <sup>2</sup>	約 m <sup>2</sup>	約 2,870 m <sup>2</sup>	精査による減130m <sup>2</sup>
247	約 2,540 m <sup>2</sup>	小金井市 貫井南町四丁目地内	約 m <sup>2</sup>	約 m <sup>2</sup>	約 2,490 m <sup>2</sup>	精査による減50m <sup>2</sup>
249	約 6,890 m <sup>2</sup>	小金井市 貫井南町四丁目地内	約 m <sup>2</sup>	約 m <sup>2</sup>	約 6,700 m <sup>2</sup>	精査による減190m <sup>2</sup>
251	約 1,630 m <sup>2</sup>	小金井市 貫井南町四丁目地内	約 m <sup>2</sup>	約 m <sup>2</sup>	約 900 m <sup>2</sup>	精査による減730m <sup>2</sup>
255	約 1,440 m <sup>2</sup>	小金井市 貫井南町五丁目地内	約 m <sup>2</sup>	約 m <sup>2</sup>	約 1,480 m <sup>2</sup>	精査による増40m <sup>2</sup>
258	約 4,800 m <sup>2</sup>	小金井市 貫井南町五丁目地内	約 m <sup>2</sup>	約 m <sup>2</sup>	約 4,900 m <sup>2</sup>	精査による増100m <sup>2</sup>
263	約 2,920 m <sup>2</sup>	小金井市 東町一丁目地内	約 m <sup>2</sup>	約 m <sup>2</sup>	約 2,890 m <sup>2</sup>	精査による減30m <sup>2</sup>
264	約 1,010 m <sup>2</sup>	小金井市 東町二丁目地内	約 1,010 m <sup>2</sup>	約 m <sup>2</sup>	約 0 m <sup>2</sup>	全部削除
267	約 2,410 m <sup>2</sup>	小金井市 貫井北町二丁目地内	約 m <sup>2</sup>	約 m <sup>2</sup>	約 2,420 m <sup>2</sup>	精査による増10m <sup>2</sup>
269	約 500 m <sup>2</sup>	小金井市 貫井南五丁目地内	約 m <sup>2</sup>	約 m <sup>2</sup>	約 1,230 m <sup>2</sup>	精査による増730m <sup>2</sup>
270	約 750 m <sup>2</sup>	小金井市 梶野町一丁目地内	約 10 m <sup>2</sup>	約 m <sup>2</sup>	約 740 m <sup>2</sup>	一部削除
274	約 570 m <sup>2</sup>	小金井市 前原町二丁目地内	約 m <sup>2</sup>	約 m <sup>2</sup>	約 600 m <sup>2</sup>	精査による増30m <sup>2</sup>
変更 のない 地区	計 119 件 約 274,900 m <sup>2</sup>				計 119 件 約 274,900 m <sup>2</sup>	精査計730m <sup>2</sup> 増
合計	200 件 約 567,550 m <sup>2</sup>		約 23,160 m <sup>2</sup>	約 830 m <sup>2</sup>	197 件 約 545,950 m <sup>2</sup>	→54.6ha

変更概要

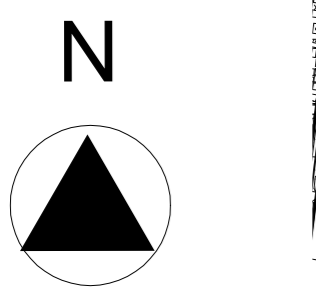
種 類	変 更 事 項
生産緑地地区	1 位置の変更 新旧対照表のとおり 2 区域の変更 計画図のとおり 3 面積の変更 200件 → 197件 約56.76ha 約54.60ha



# 小金井都市計画生産緑地地区総括図

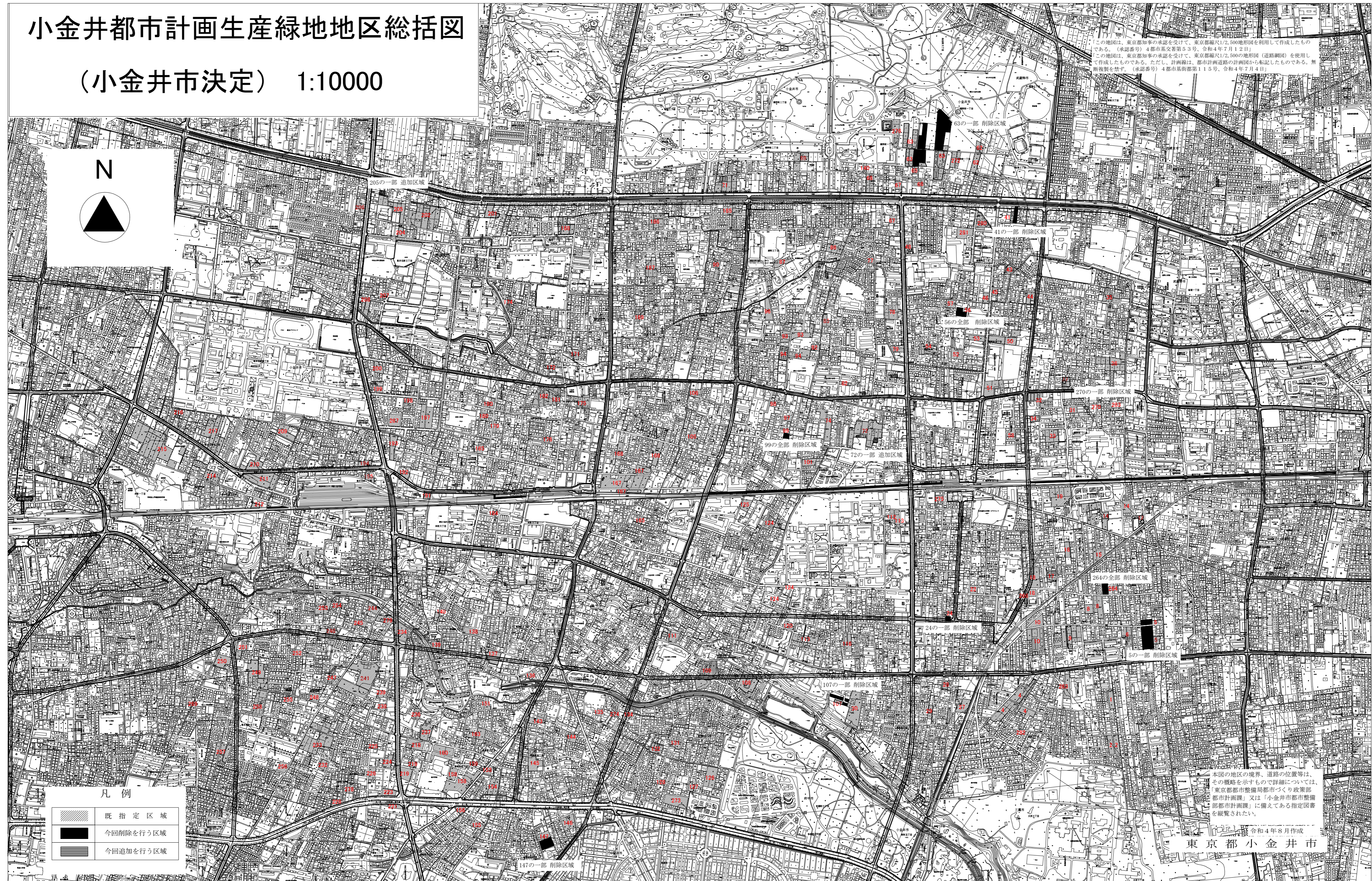
(小金井市決定) 1:10000

この地図は、東京都知事の承認を受けて、東京都縮尺1/2,500地形図を利用して作成したものである。(承認番号)4都市基交第53号、令和4年7月12日  
この地図は、東京都知事の承認を受けて、東京都縮尺1/2,500の地形図(道路網図)を使用して作成したものである。ただし、計画線は、都市計画道路の計画図から転記したものである。無断複製を禁ず。(承認番号)4都市基街部第115号、令和4年7月4日



凡例	
	既指定区域
	今回削除を行う区域
	今回追加を行う区域

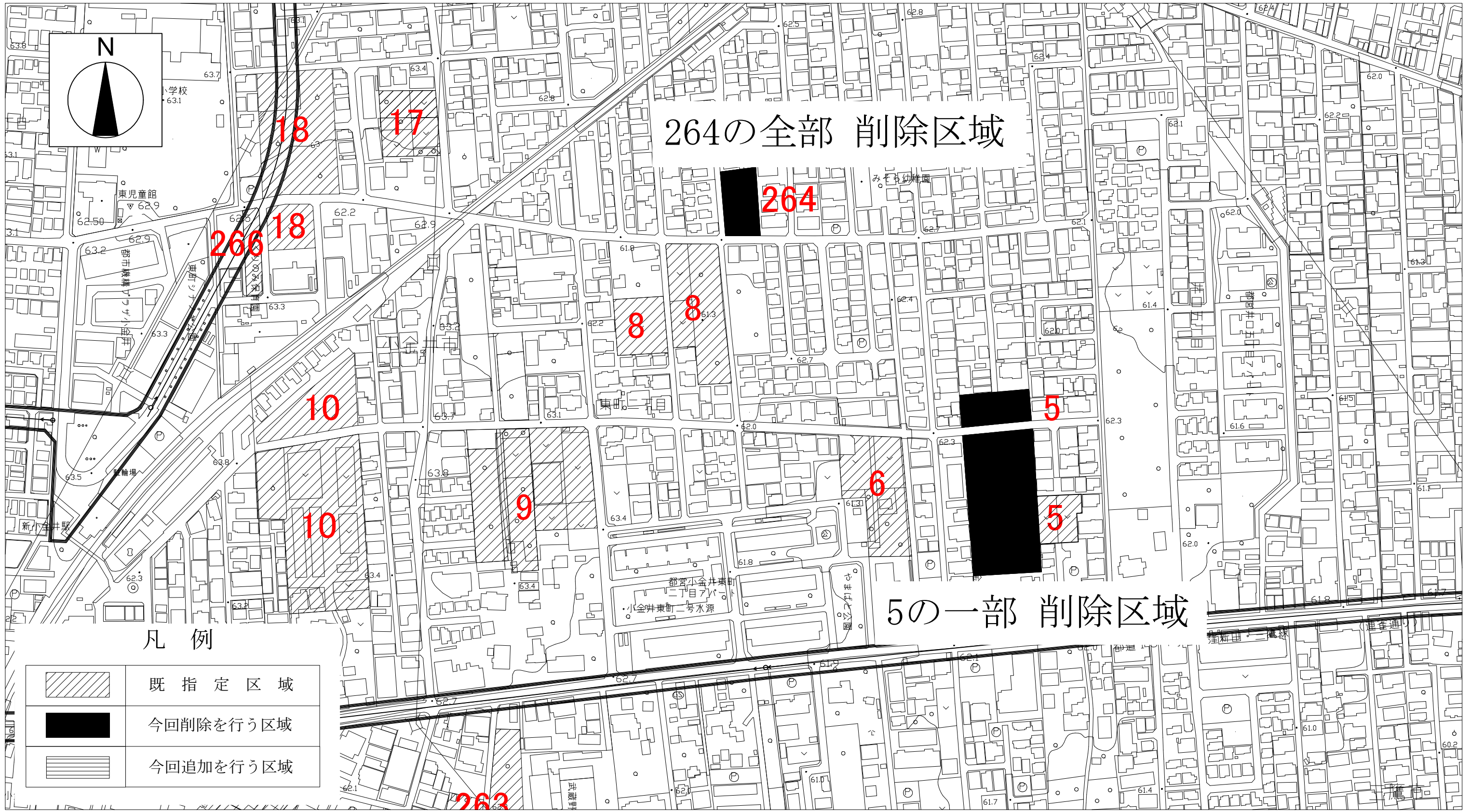
本図の地区の境界、道路の位置等は、その概略を示すもので詳細については、東京都都市整備局都市づくり政策部都市計画課又は「小金井市都市整備部都市計画課」に備えてある指定図書を縦覧されたい。  
令和4年8月作成  
東京都小金井市



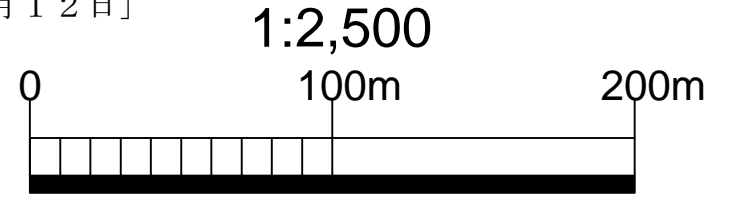


# 小金井都市計画生産緑地地区計画（小金井市決定）

図面番号  
小金井 1 / 9



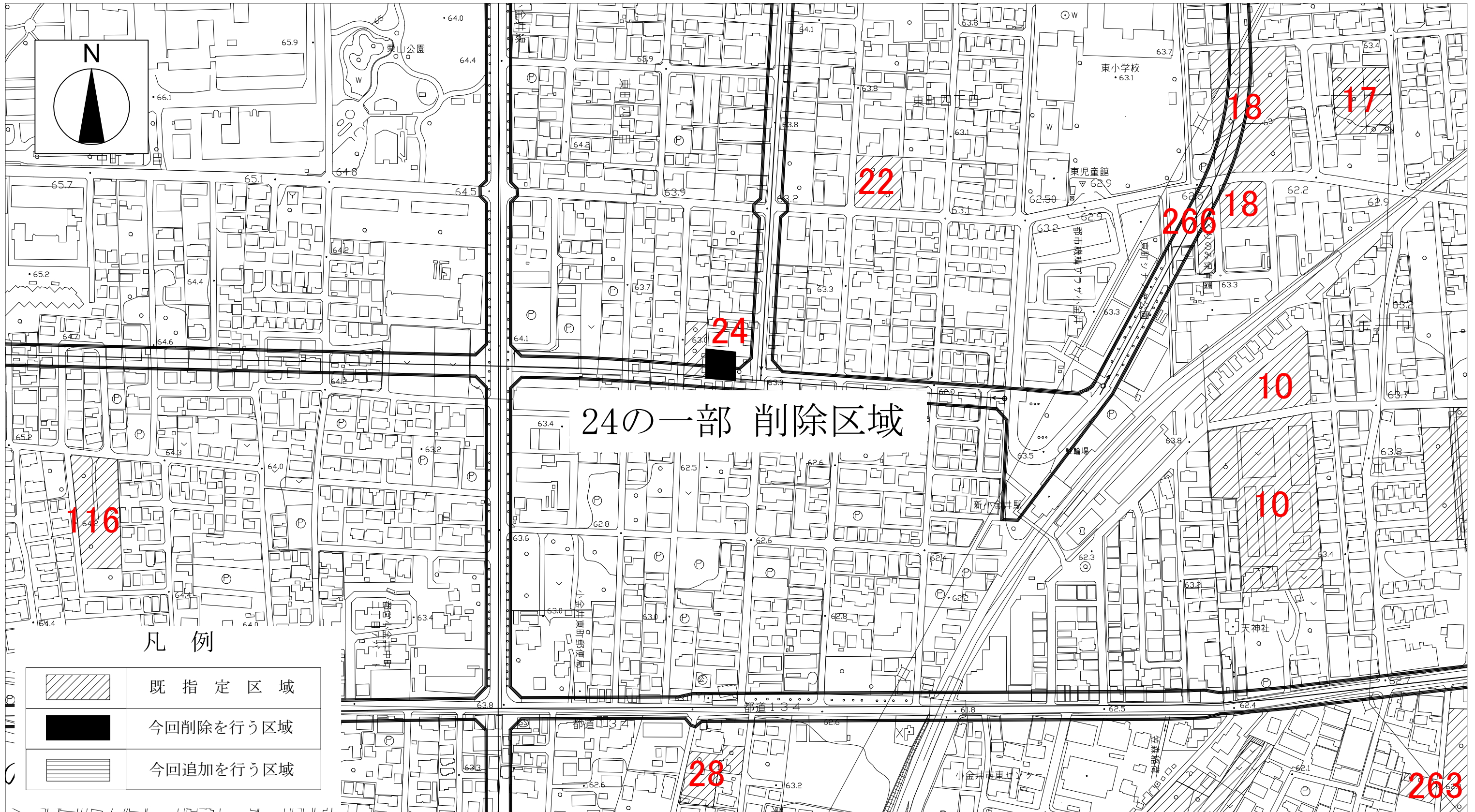
「この地図は、東京都知事の承認を受けて、東京都縮尺1/2,500の地形図を利用して作成したものである。（承認番号）4都市基交著第53号、令和4年7月12日」  
「この地図は、東京都知事の承認を受けて、東京都縮尺1/2,500の地形図（道路網図）を使用して作成したものである。  
ただし、計画線は、都市計画道路の計画図から転記したものである。無断複製を禁ず。（承認番号）4都市基街都第115号、令和4年7月4日」





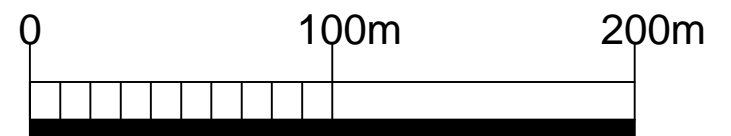
# 小金井都市計画生産緑地地区計画（小金井市決定）

図面番号  
小金井 2 / 9



「この地図は、東京都知事の承認を受けて、東京都縮尺1/2,500の地形図を利用して作成したものである。（承認番号）4都市基交著第53号、令和4年7月12日」  
 「この地図は、東京都知事の承認を受けて、東京都縮尺1/2,500の地形図（道路網図）を使用して作成したものである。  
 ただし、計画線は、都市計画道路の計画図から転記したものである。無断複製を禁ず。（承認番号）4都市基街都第115号、令和4年7月4日」

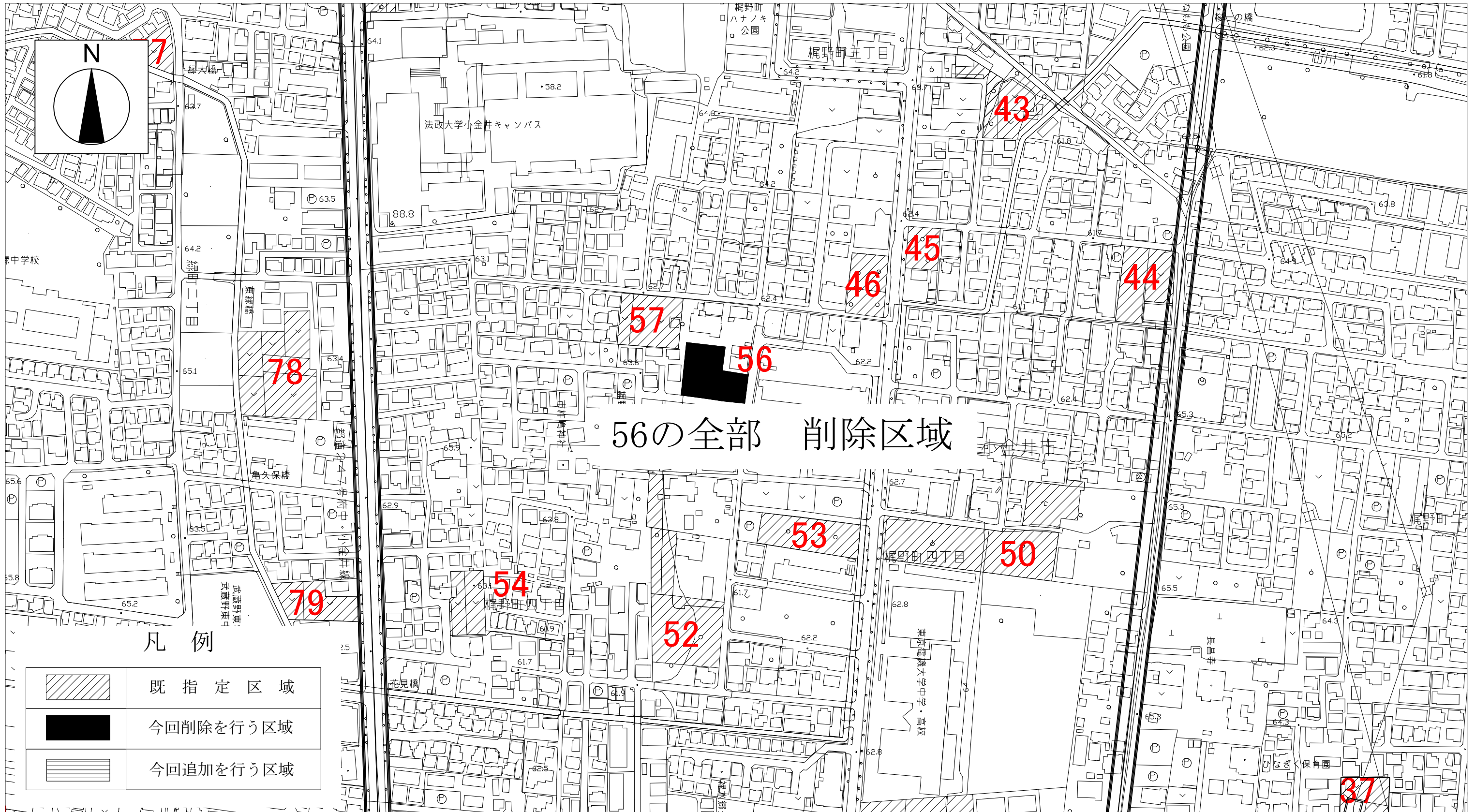
1:2,500





# 小金井都市計画生産緑地地区計画（小金井市決定）

図面番号  
小金井 3 / 9



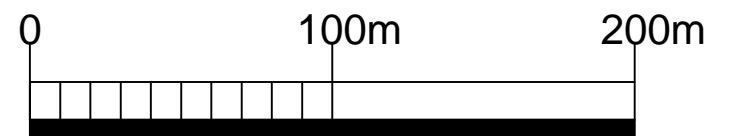
56の全部 削除区域

## 凡例

	既指定区域
	今回削除を行う区域
	今回追加を行う区域

「この地図は、東京都知事の承認を受けて、東京都縮尺1/2,500の地形図を利用して作成したものである。（承認番号）4都市基交著第53号、令和4年7月12日」  
 「この地図は、東京都知事の承認を受けて、東京都縮尺1/2,500の地形図（道路網図）を使用して作成したものである。  
 ただし、計画線は、都市計画道路の計画図から転記したものである。無断複製を禁ず。（承認番号）4都市基街都第115号、令和4年7月4日」

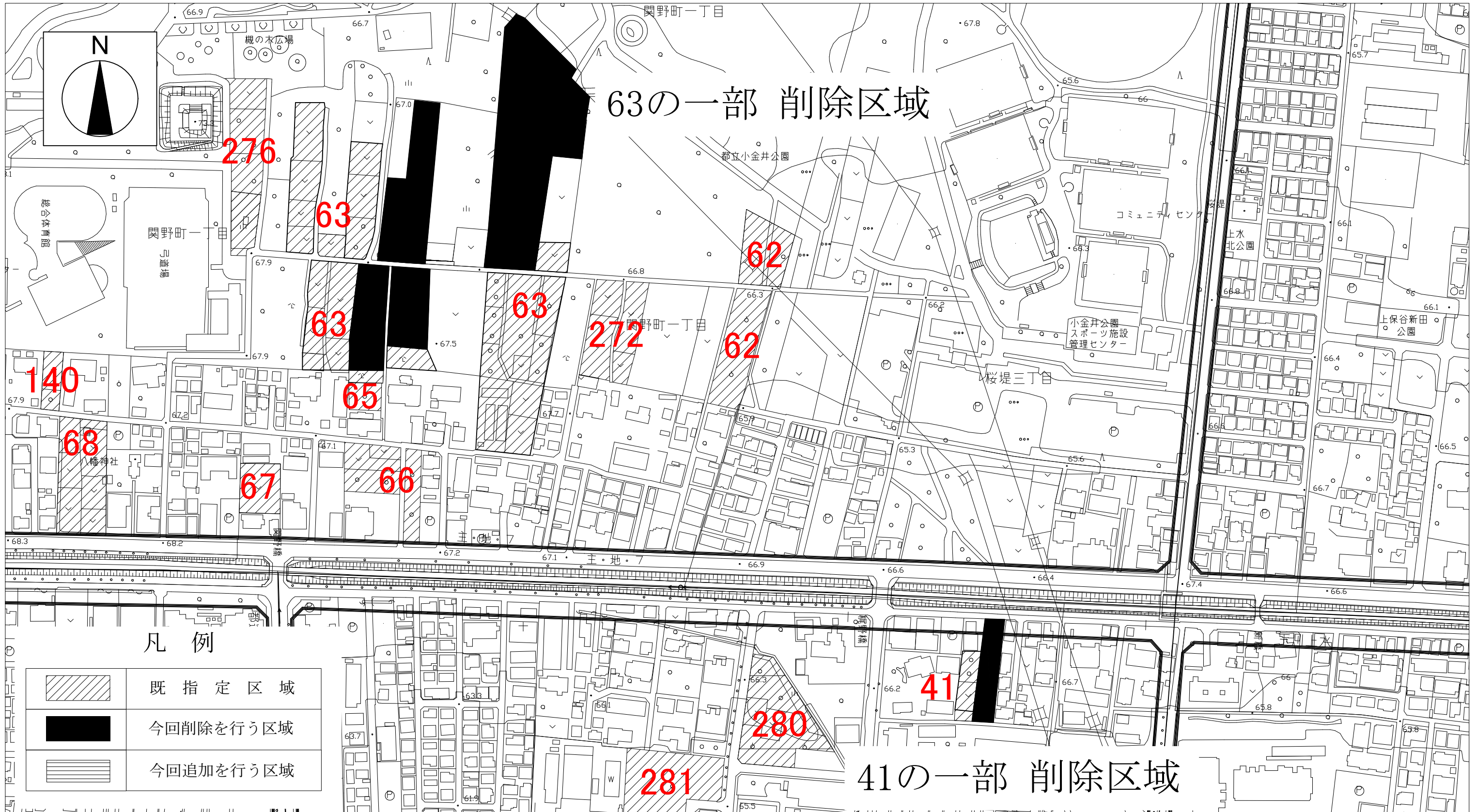
1:2,500





# 小金井都市計画生産緑地地区計画（小金井市決定）

図面番号  
小金井 4 / 9

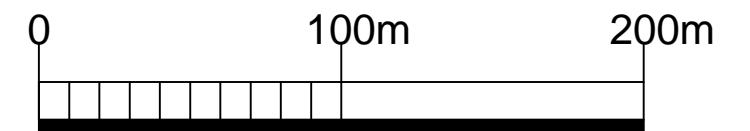


「この地図は、東京都知事の承認を受けて、東京都縮尺1/2,500の地形図を利用して作成したものである。（承認番号）4都市基交著第53号、令和4年7月12日」

「この地図は、東京都知事の承認を受けて、東京都縮尺1/2,500の地形図（道路網図）を使用して作成したものである。

ただし、計画線は、都市計画道路の計画図から転記したものである。無断複製を禁ず。（承認番号）4都市基街都第115号、令和4年7月4日」

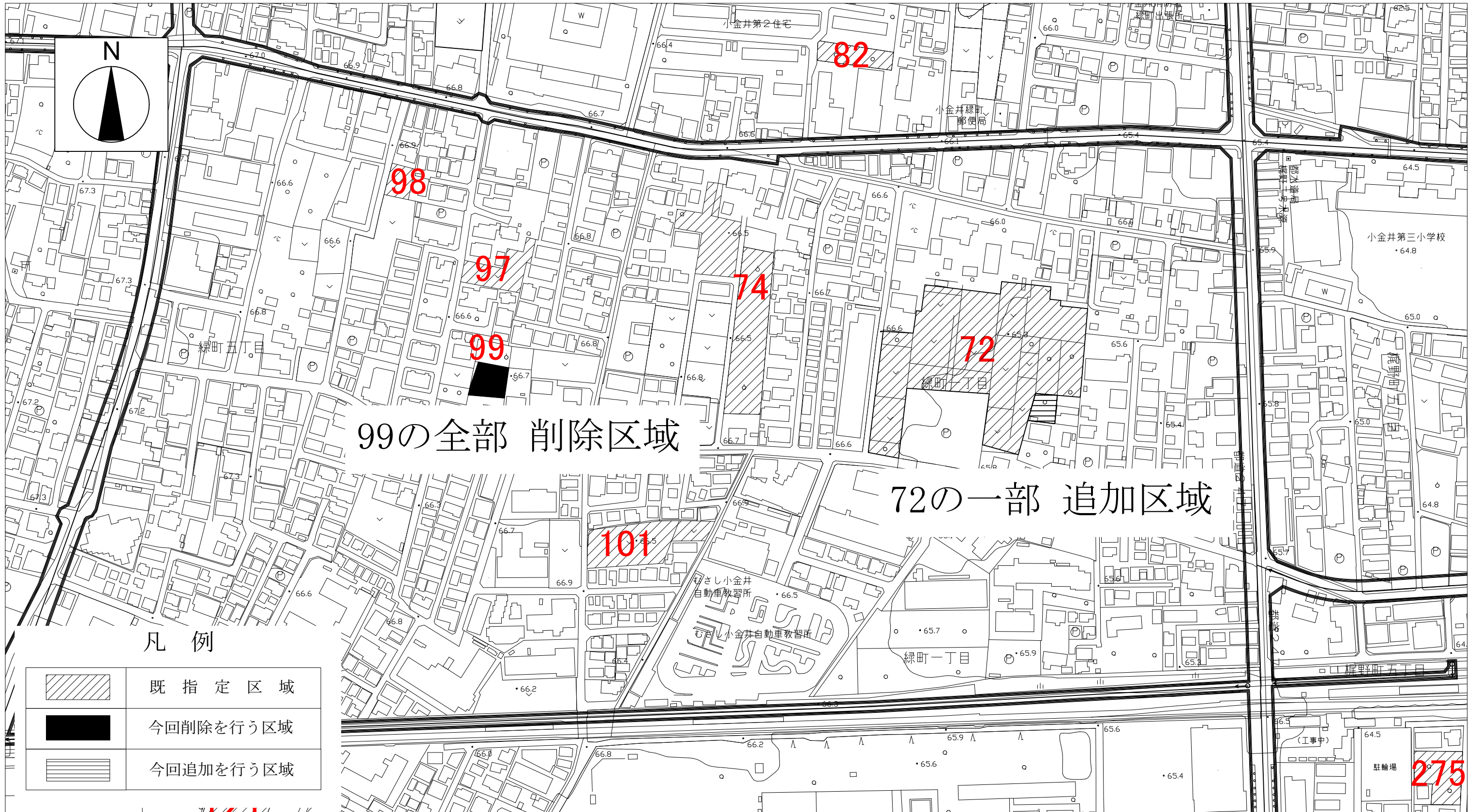
1:2,500





# 小金井都市計画生産緑地地区計画（小金井市決定）

図面番号  
小金井 5 / 9



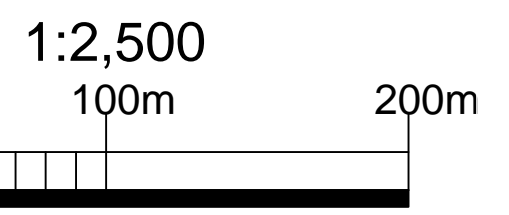
99の全部 削除区域

72の一部 追加区域

## 凡例

	既指定区域
	今回削除を行う区域
	今回追加を行う区域

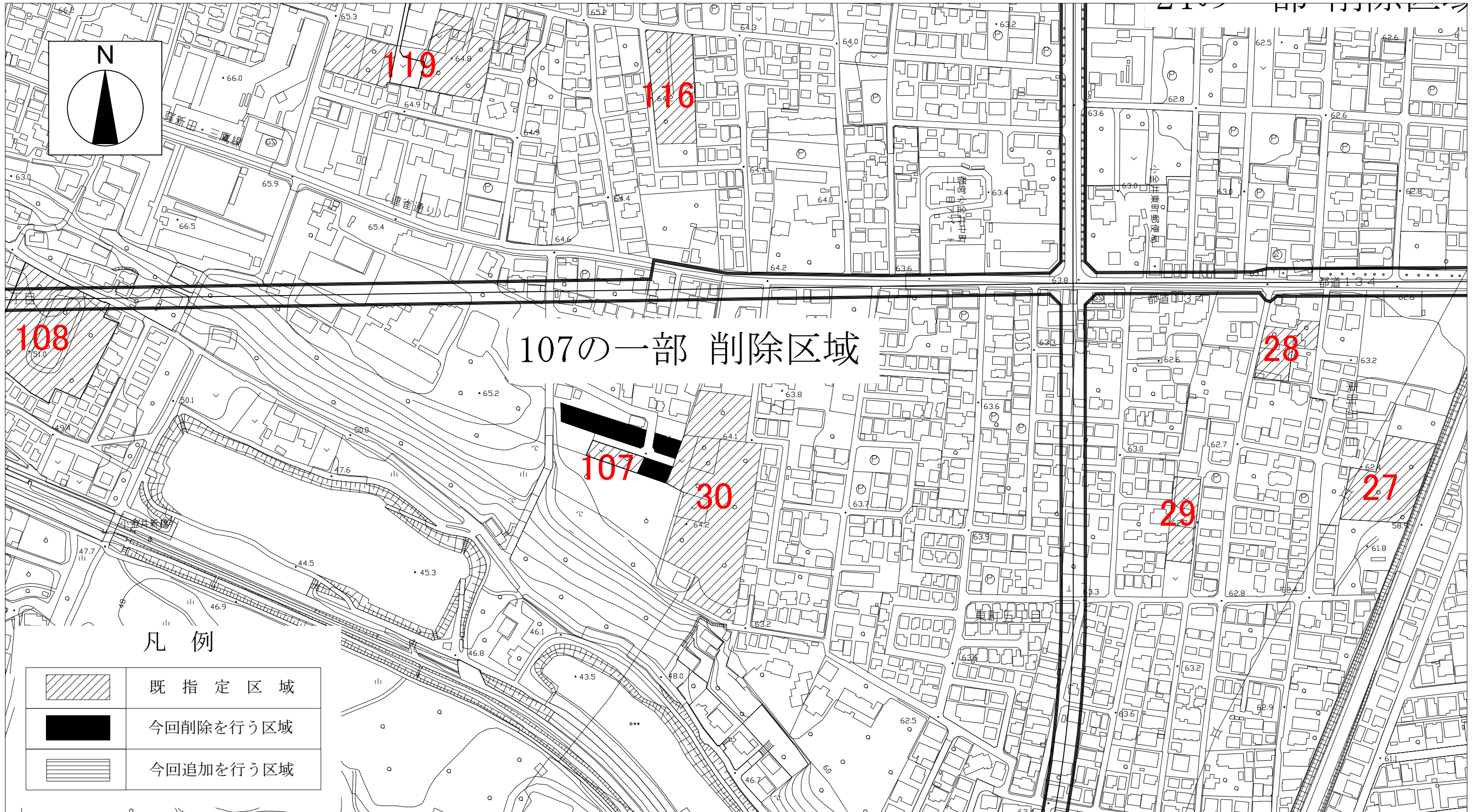
「この地図は、東京都知事の承認を受けて、東京都縮尺1/2,500の地形図を利用して作成したものである。（承認番号）4都市基交著第53号、令和4年7月12日」  
 「この地図は、東京都知事の承認を受けて、東京都縮尺1/2,500の地形図（道路網図）を使用して作成したものである。  
 ただし、計画線は、都市計画道路の計画図から転記したものである。無断複製を禁ず。（承認番号）4都市基街都第115号、令和4年7月4日」





# 小金井都市計画生産緑地地区計画（小金井市決定）

図面番号  
小金井 6 / 9



「この地図は、東京都知事の承認を受けて、東京都縮尺1/2,500の地形図を利用して作成したものである。（承認番号）4都市基交著第53号、令和4年7月12日」

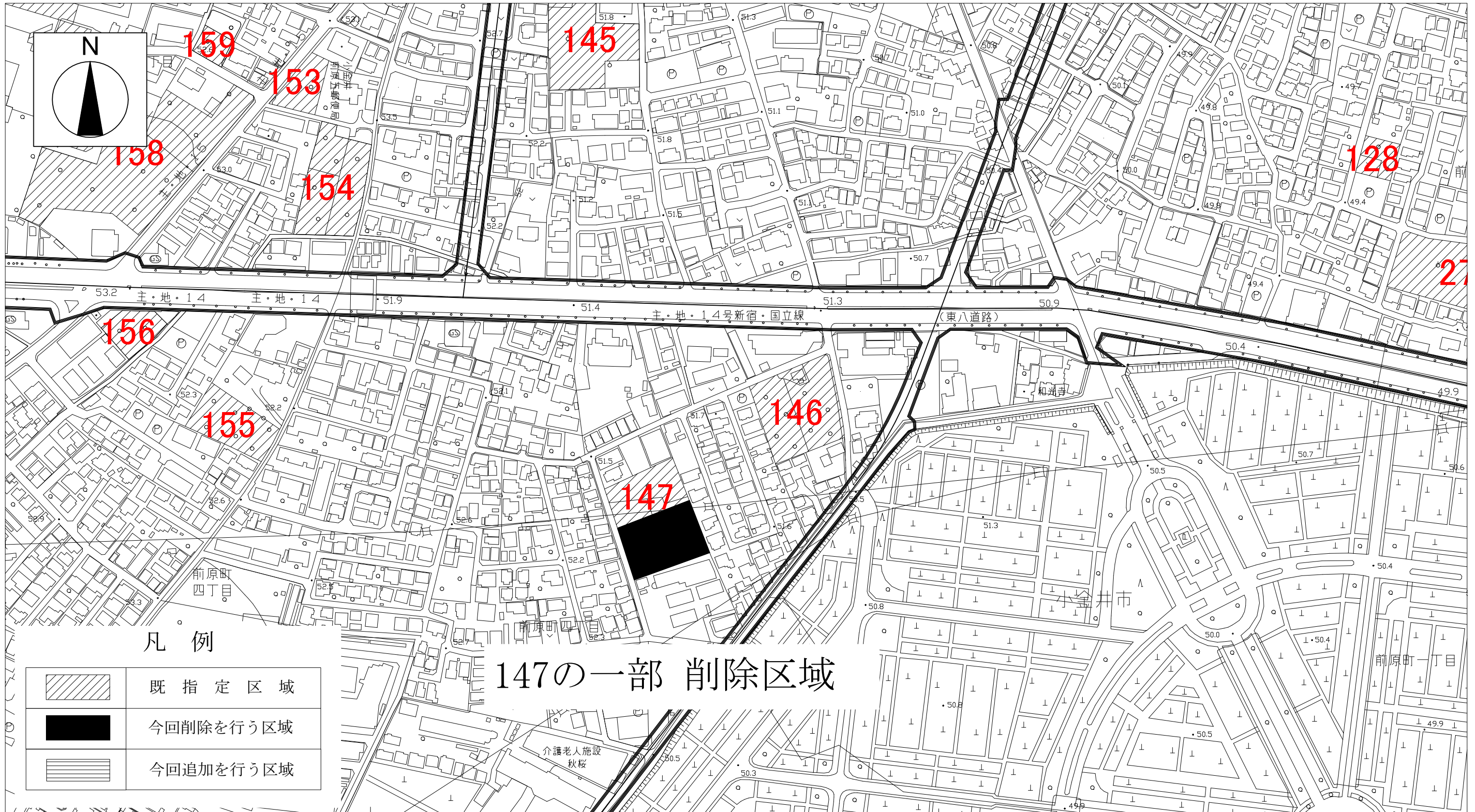
「この地図は、東京都知事の承認を受けて、東京都縮尺1/2,500の地形図（道路網図）を使用して作成したものである。」

ただし、計画線は、都市計画道路の計画図から転記したものである。無断複製を禁ず。（承認番号）4都市基街都第115号、令和4年7月4日」



# 小金井都市計画生産緑地地区計画（小金井市決定）

図面番号  
小金井 7 / 9

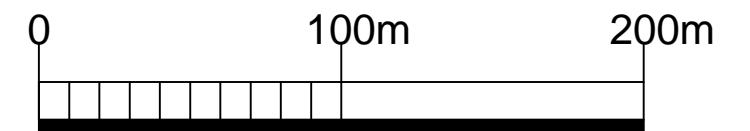


「この地図は、東京都知事の承認を受けて、東京都縮尺1/2,500の地形図を利用して作成したものである。（承認番号）4都市基交著第53号、令和4年7月12日」

「この地図は、東京都知事の承認を受けて、東京都縮尺1/2,500の地形図（道路網図）を使用して作成したものである。

ただし、計画線は、都市計画道路の計画図から転記したものである。無断複製を禁ず。（承認番号）4都市基街都第115号、令和4年7月4日」

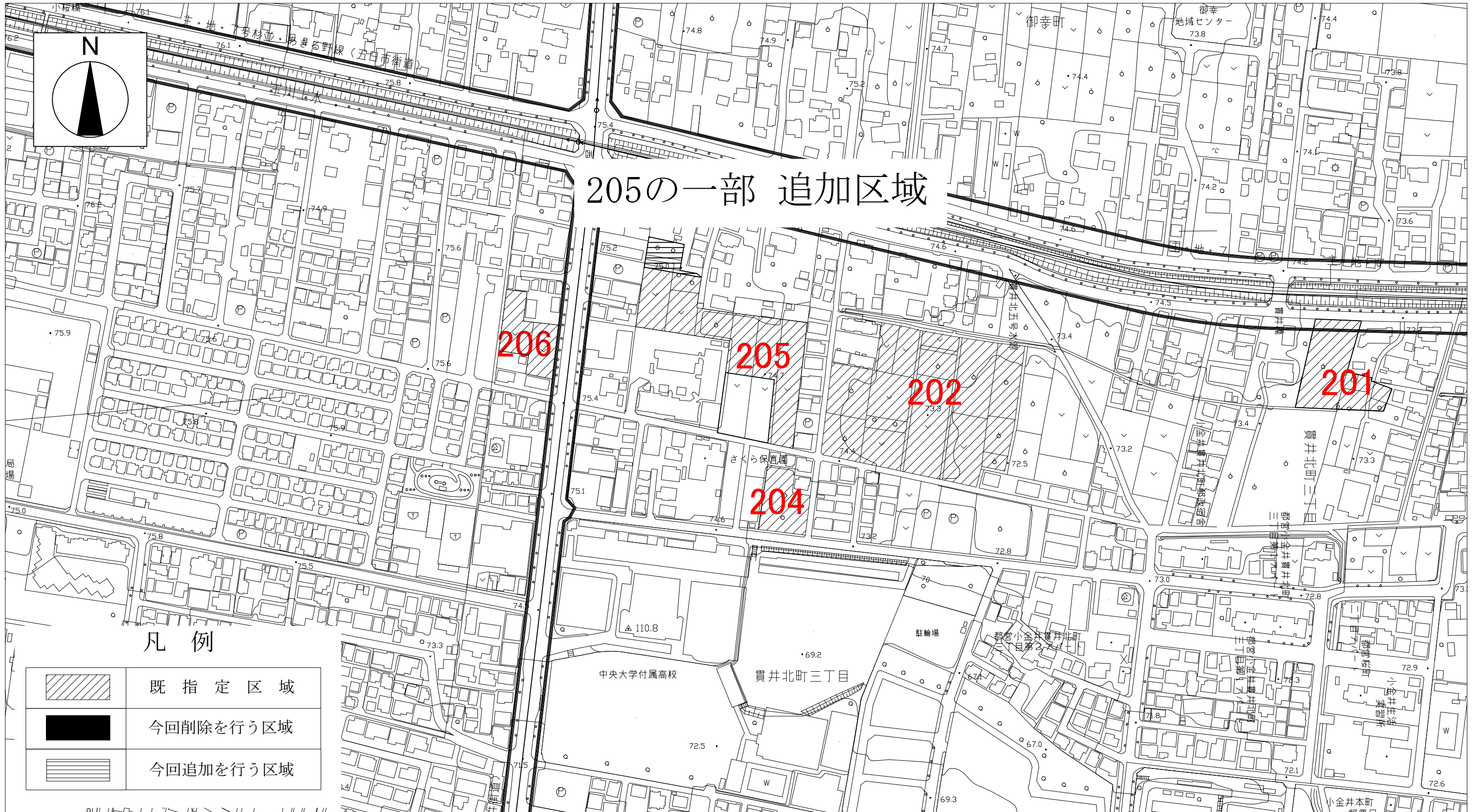
1:2,500



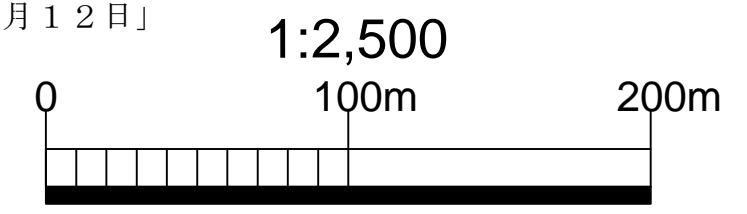


# 小金井都市計画生産緑地地区計画（小金井市決定）

図面番号  
小金井 8 / 9



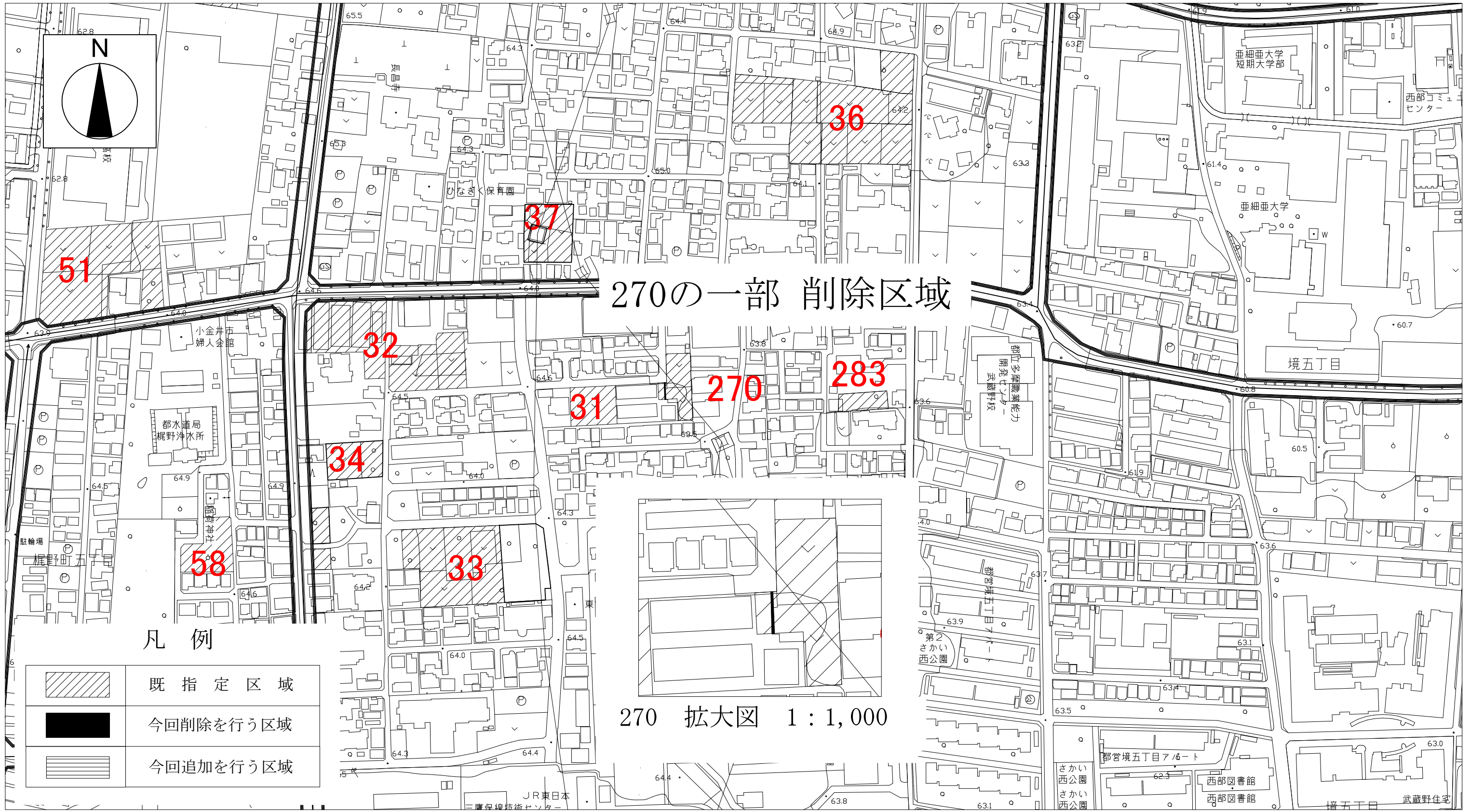
「この地図は、東京都知事の承認を受けて、東京都縮尺1/2,500の地形図を利用して作成したものである。（承認番号）4都市基交著第53号、令和4年7月12日」  
「この地図は、東京都知事の承認を受けて、東京都縮尺1/2,500の地形図（道路網図）を使用して作成したものである。  
ただし、計画線は、都市計画道路の計画図から転記したものである。無断複製を禁ず。（承認番号）4都市基街都第115号、令和4年7月4日」





# 小金井都市計画生産緑地地区計画（小金井市決定）

図面番号  
小金井 9 / 9



「この地図は、東京都知事の承認を受けて、東京都縮尺1/2,500の地形図を利用して作成したものである。（承認番号）4都市基交著第53号、令和4年7月12日」  
「この地図は、東京都知事の承認を受けて、東京都縮尺1/2,500の地形図（道路網図）を使用して作成したものである。  
ただし、計画線は、都市計画道路の計画図から転記したものである。無断複製を禁ず。（承認番号）4都市基街都第115号、令和4年7月4日」